

















NOTE:

Koordinatsystem / kotesystem: S34s / DVR90
Eksisterende forhold er nedtonede.

SIGNATURER:

-  Ny kantsten
-  Ny sænket kantsten
-  Grænse for ledningstracé
-  Ny afmærkning
-  Ny kørebane / nyt slidlag på eks. kørebane
-  Ny kørebane / cirkulationsareal - hævet flade
-  Ny overfladebelægning i rød farve
-  Ny cykelstibelægning, asfalt
-  Ny brostensbelægning i overkørbart areal
-  Ny fortovsbelægning, betonsten
-  Ny fortovsbelægning, fliser
-  Ny chausséstensbelægning
-  Vandrende med chaussésten
-  Nyt grønt område
-  Eksisterende skillerabat (uændret)
-  Ny rabat, asfalt
-  Slotsgrus
-  Grænse for vejudlæg på privat matrikel
-  Projektgrænse for projekt Vallensbæk Torvevej / Egholmvej

Projekt: **VALLENSBÆK KOMMUNE**
OMBYGNING AF VALLENSBÆK TORVEVEJ OG STRANDESPLANADEN

Tekst: Egholmvej
Illustrationsplan
Geometri- belægnings- og afmærkningsplan

Tegningsnr.: 2101 Rev.:

2101

Projektnr.: 1005641 Udført: LGJ Kontrol: MGA Godkendt: AVM Mål: 1:500 Dato: 22.12.2016



MOE A/S
Buddingevej 272
DK - 2860 Søborg
T: +45 4457 6000
CVR nr.: 64 04 56 28
www.moe.dk



Vallensbæk Kommune
Vallensbæk Stationstov 100
DK - 2665 Vallensbæk Strand
T: +45 4797 4000
www.vallensbaek.dk

Fil: J:\1003000\1005641\06 Design\06-03 MIC\06-03-10 Anlæg\1_Vallensbæk Torvevej\2_Hovedprojekt\2101 Egholmvej.dgn